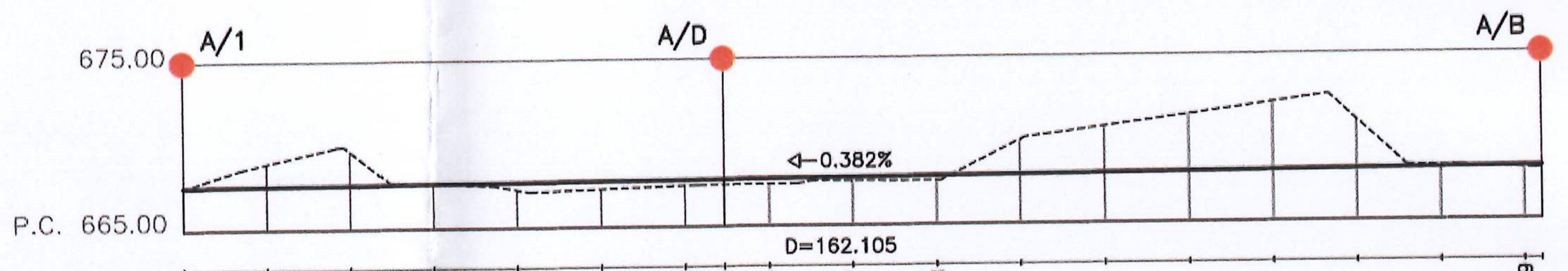

Distancias a Origen	Cotas de Terreno	Cotas de Rasante	Desmonte	Terraplen
0.000	667.550	667.560		0.010
10.000	668.939	667.589	1.350	
20.000	669.674	667.627	2.047	
30.000	667.666	667.666	0.639	
40.000	667.272	667.705		0.432
50.000	667.274	667.744		0.470
60.000	667.444	667.783		0.339
64.670	667.481	667.802		0.321
70.000	667.498	667.822		0.324
80.000	667.644	667.861		0.217
90.000	667.611	667.900		0.288
100.000	669.986	667.938	2.048	
110.000	670.764	667.977	2.786	
120.000	671.436	668.016	3.458	
130.000	672.108	668.055	4.131	
140.000	671.040	668.094	2.945	
150.000	668.244	668.133	0.111	
150.000	668.043	668.172	0.855	0.129
162.105	668.150	668.180		

CALLE A

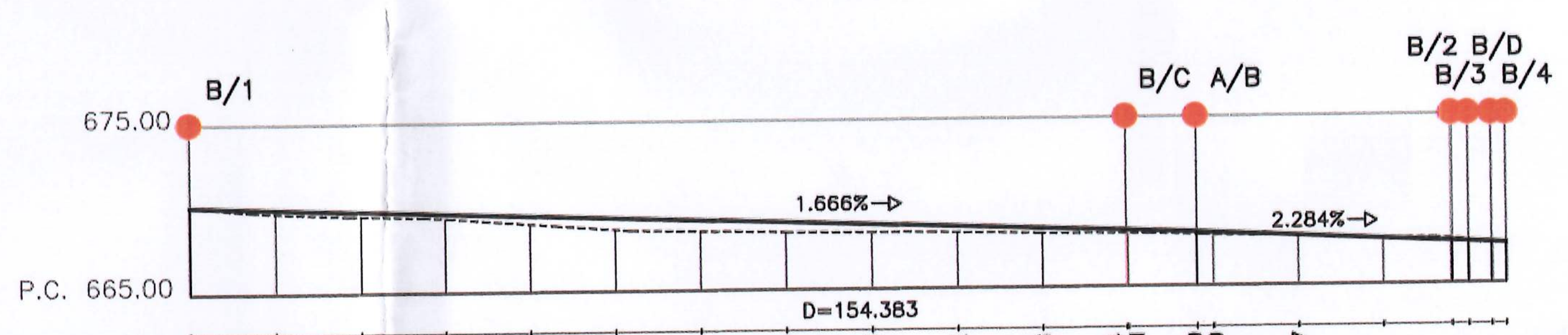

Distancias a Origen	Cotas de Terreno	Cotas de Rasante	Desmonte	Terraplen
0.000	670.150	670.150		
10.000	669.759	669.983		0.224
20.000	669.541	669.816		0.275
30.000	669.387	669.650		0.263
40.000	669.002	669.483		0.481
50.000	668.636	669.316		0.680
60.000	668.486	669.150		0.664
70.000	668.383	668.983		0.600
80.000	668.330	668.816		0.486
90.000	668.258	668.650		0.392
100.000	668.187	668.483		0.296
109.788	668.126	668.320		0.194
110.000	668.125	668.316		0.191
118.044	668.021	668.180		0.159
120.000	667.995	668.135		0.140
130.000	667.878	667.906		0.027
140.000	667.737	667.677	0.060	
148.001	667.623	667.500	0.123	
149.962	667.537	667.450	0.087	
150.000	667.536	667.449	0.087	
152.701	667.422	667.388	0.034	
154.383	667.350	667.350		

CALLE B

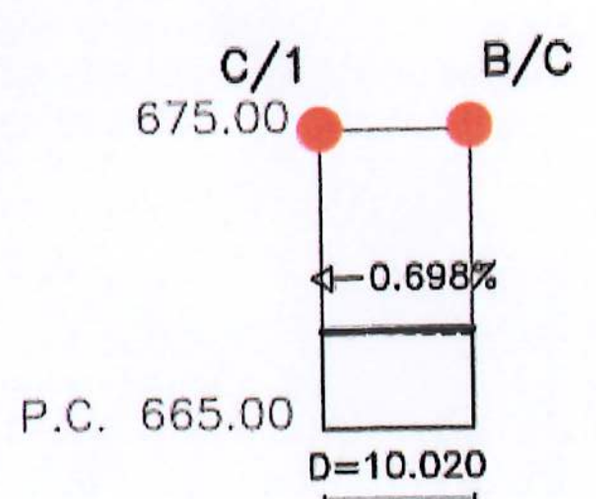

Distancias a Origen	Cotas de Terreno	Cotas de Rasante	Desmonte	Terraplen
0.000	668.250	668.250		
10.020	668.126	668.320		0.194

CALLE C



Distancias a Origen	Cotas de Terreno	Cotas de Rasante	Desmonte	Terraplen
0.000	667.422	667.388	0.034	
10.000	667.676	667.436	0.240	
20.000	667.695	667.485	0.210	
30.000	667.709	667.533	0.176	
40.000	667.687	667.581	0.106	
50.000	667.548	667.629		0.081
51.263	667.513	667.635		0.122
60.000	667.425	667.677		0.252
69.740	667.337	667.724		0.387
70.000	667.382	667.726		0.344
80.000	668.474	667.774	0.700	
85.896	667.481	667.802		0.321

CALLE D



Distancias a Origen	Cotas de Terreno	Cotas de Rasante	Desmonte	Terraplen
0.000	667.745	667.745		
10.000	667.395	667.647		0.252
20.000	667.605	667.549	0.056	
30.000	667.708	667.451	0.257	
40.000	667.774	667.353	0.421	
50.000	667.819	667.255	0.564	
59.460	667.162	667.162		

CALLE E

DILIGENCIA: Para hacer constar que el presente documento de Plan Parcial del Sector PP-6 del PGOU-Adaptación de las NN.SS. de Las Gabias, sito en Ctra. De Las Gabias esquina Cmno. De Churriana y promovido por Adolfo Serrano e Hijos y Promoción Los Robles de Iregua I S.L. ha sido aprobado definitivamente por acuerdo plenario del Ayuntamiento de Las Gabias de fecha 24 de septiembre de 2012.
Las Gabias a 24 de enero de 2013
La Secretaria : Marta Luque Asenjo

QUINTECT
Arquitectura y Urbanismo s.l.p.
Plaza Carretas nº.4 - Bajo GRANADA 18009
Tfno. : 958 22 61 21 Fax : 958 21 58 66
E-mail : arquitectura@quintect.com Web : www.quintect.com

CARLOS QUINTANILLA MOREU
Arquitecto.

PLAN PARCIAL DEL SECTOR PP-6
PGOU - ADAPTACION DE LAS GABIAS. GRANADA

PROMOTORES	FECHA	N.EXP.
ADOLFO SERRANO E HIJOS S.L. / PROMOCION LOS ROBLES DE IREGUA I S.L.	AGOSTO 2012	767/10
	ESCALA: x: 1/1000 y: 1/500	OBSERVACIONES: TEXTO REFUNDIDO AGOSTO 2012
PLANO: PERFILES LONGITUDINALES		N.PLANO: 7