





-  Z.0 ZONA DE VIALES, PLAZAS PUBLICAS Y/O ACCESOS EN GENERAL
-  Z.1 SISTEMA DE ESPACIOS LIBRES DE DOMINIO Y USO PUBLICO
-  Z.2 ZONA DE SERVICIO DE INTERES PUBLICO Y SOCIAL (INSTALACION DEPORTIVA)(Z.2.B) Y CAMPO DE GOLF (Z.2.A)
-  Z.3 ZONA DE EQUIPAMIENTOS COMPLEMENTARIOS, DEPORTIVOS Y HOTELERO/RESIDENCIALES

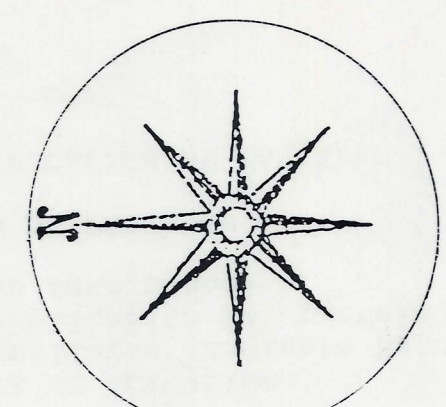
	Z.0	Z.1	Z.2(A y B)	Z.3
EDIFICABILIDAD		0.005m ² /m ²	0.005m ² /m ²	0.32m ² /m ²
MAXIMA OCUPACION		0.5%	0.5%	22.01%
Nº MAXIMO PLANTAS		1	1	2 (1)

USOS Y TIPOS DE EDIFICACION EN ORDENANZAS REGULADORAS.

EN CASO DE NO REDACTARSE ESTUDIO DE DETALLE EN ZONA Z.3 SERA DE APLICACION LA PROPUESTA REFLEJADA EN EL PRESENTE PLANO.

	Z.3-A	Z.3-B	Z.3-C	Z.3-D	Z.3-E
EDIFICABILIDAD	1m ² /m ²	0.06m ² /m ²	0.75m ² /m ²	0.06m ² /m ²	0.25m ² /m ²
MAXIMA OCUPACION	60%	5%	60%	5%	25%
Nº MAXIMO PLANTAS(1)	(1) 3/2	2	2	2	2
USOS (1)	CLUB-RES. HOTEL	DEPORT.	RESID.	DEPORT.	EQ.DOC.
TIPO EDIFICACION(1)	SING. MULTIF.	SING. DEPORT.	AS-AD	SING. DEPORT.	SING.

(1) VER ORDENANZAS.





PLAN PARCIAL CAMPO DE GOLF
las gabias, granada

promueve: granada golf s.a.
arquitecto dtor: feo ibáñez sanchez
arquitectos: feo ibáñez sanchez
carlos fernandez

Año 01. 1988

planos de proyecto
E. 1/2000

PLANO DE ZONIFICACION Y USOS Nº 1



441.400 +
441.200 +
441.000 +
440.800 +
4.109.000 +
4.108.800 +
4.108.600 +
4.108.400 +
4.108.200 +